

ПЛАН ЗЕМЕЛЬНОГО УЧАСТКА

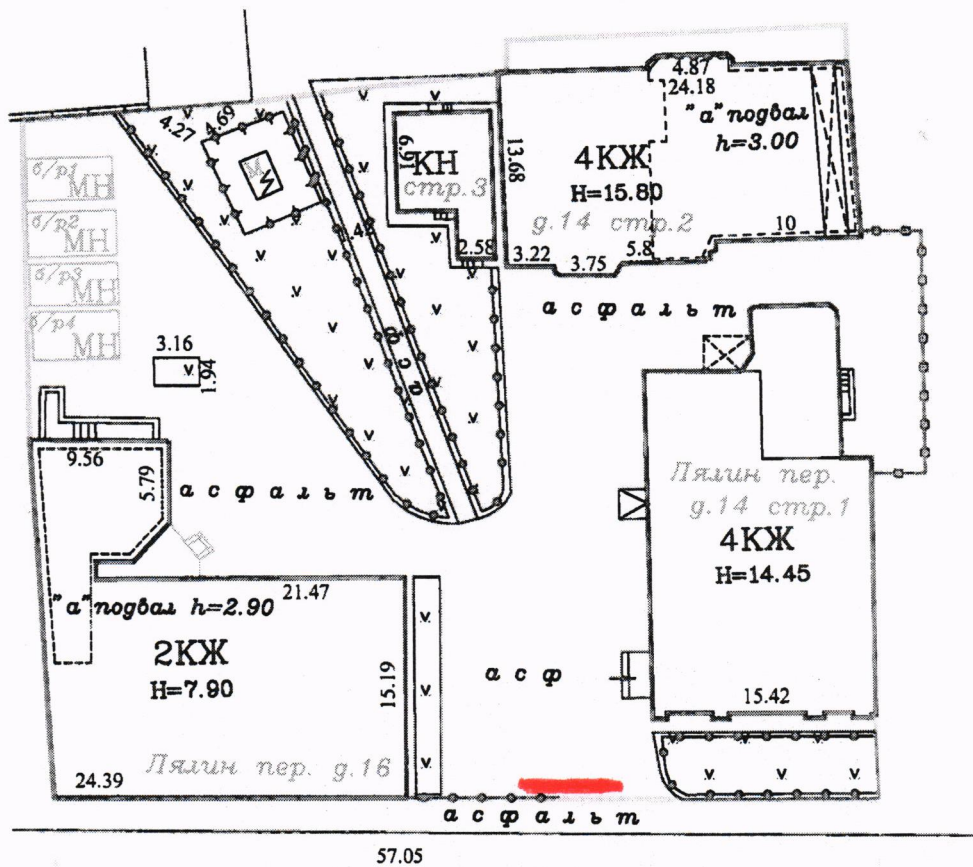
по адресу: Лялин пер.
наименование ул. (просп., бульв. и т.д.)

домовл.(вл.) _____ дом 14
нужное подчеркнуть

корпус _____ строение(сооружение) 1;2;3
нужное подчеркнуть

квартал № 305 Ц АОг.Москвы

Проект разрешения шлагбаура



Лялин пер.

② Центральное
 территориальное бюро
 технической инвентаризации
 города Москвы

Масштаб 1:500

Примечание:

— место установки шлагбаура

ПЛАН ЗЕМЕЛЬНОГО УЧАСТКА СОСТАВЛЕН ПО СОСТОЯНИЮ НА

" 11 " 08 _____ 20 10 г.

План снял Дмитриева Т.С.

Проверил _____

" 04 " 09 _____ 20 10 г.

ПЛАН ЗЕМЕЛЬНОГО УЧАСТКА

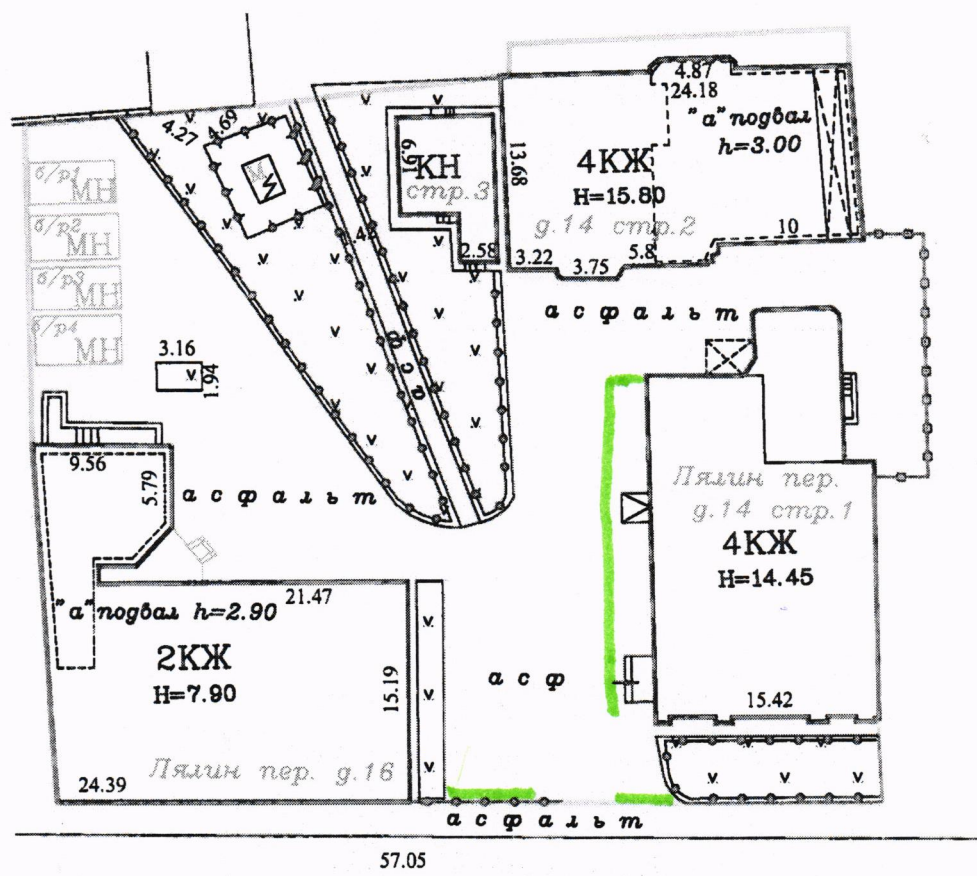
по адресу: Лялин пер.
наименование ул. (просп., бульв. и т.д.)

домовл.(вл.) _____ дом 14
нужное подчеркнуть

корпус _____ строение(сооружение) 1;2;3
нужное подчеркнуть

квартал № 305 Ц АОг.Москвы

Проект размещения антипарковочных столбиков



Лялин пер.

② Центральное
 территориальное бюро
 технической инвентаризации
 города Москвы

ПЛАН ЗЕМЕЛЬНОГО УЧАСТКА СОСТАВЛЕН ПО СОСТОЯНИЮ НА

" 11 " 08 _____ 20 10 г.

План снял Дмитриева Т.С.

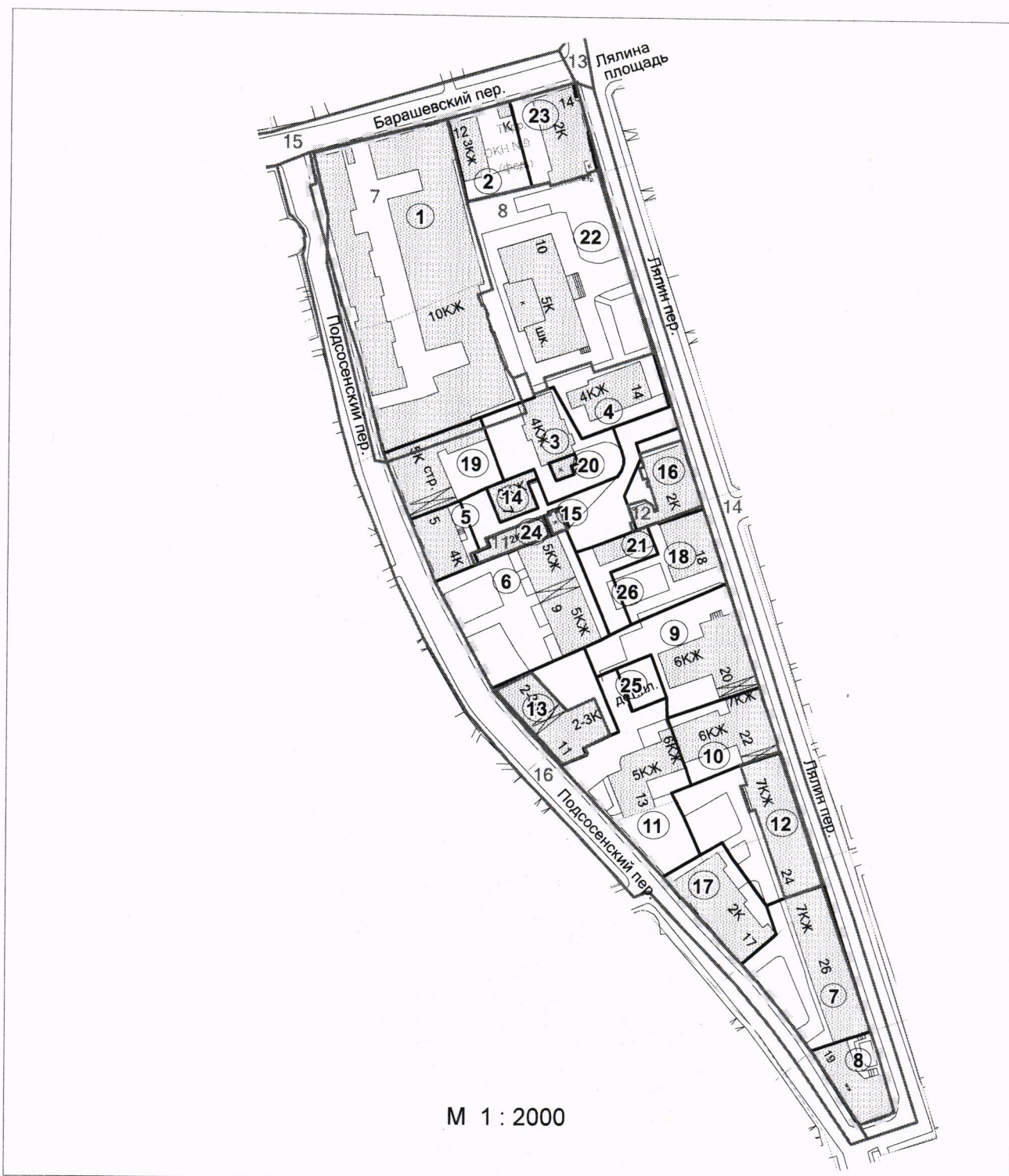
Проверил _____

" 07 " 09 _____ 20 10 г.

Масштаб 1:500

Примечание:
 — антипарковочные столбики
 (количество - 20 штук)

ОФОРМЛЕННЫЕ ЗЕМЕЛЬНО-ПРАВОВЫЕ ОТНОШЕНИЯ (ПО МАТЕРИАЛАМ ДГИ)



УСЛОВНЫЕ ОБОЗНАЧЕНИЯ

- ГРАНИЦЫ ЗЕМЛЕОТВОДОВ
- ■ ■ ■ ■ ГРАНИЦА РАЗРАБОТКИ ПРОЕКТА
- 5** ПРИВЯЗОЧНЫЙ НОМЕР ЗЕМЛЕОТВОДА ПО СПИСКАМ ДГИ

ЧЕРТЕЖ 4