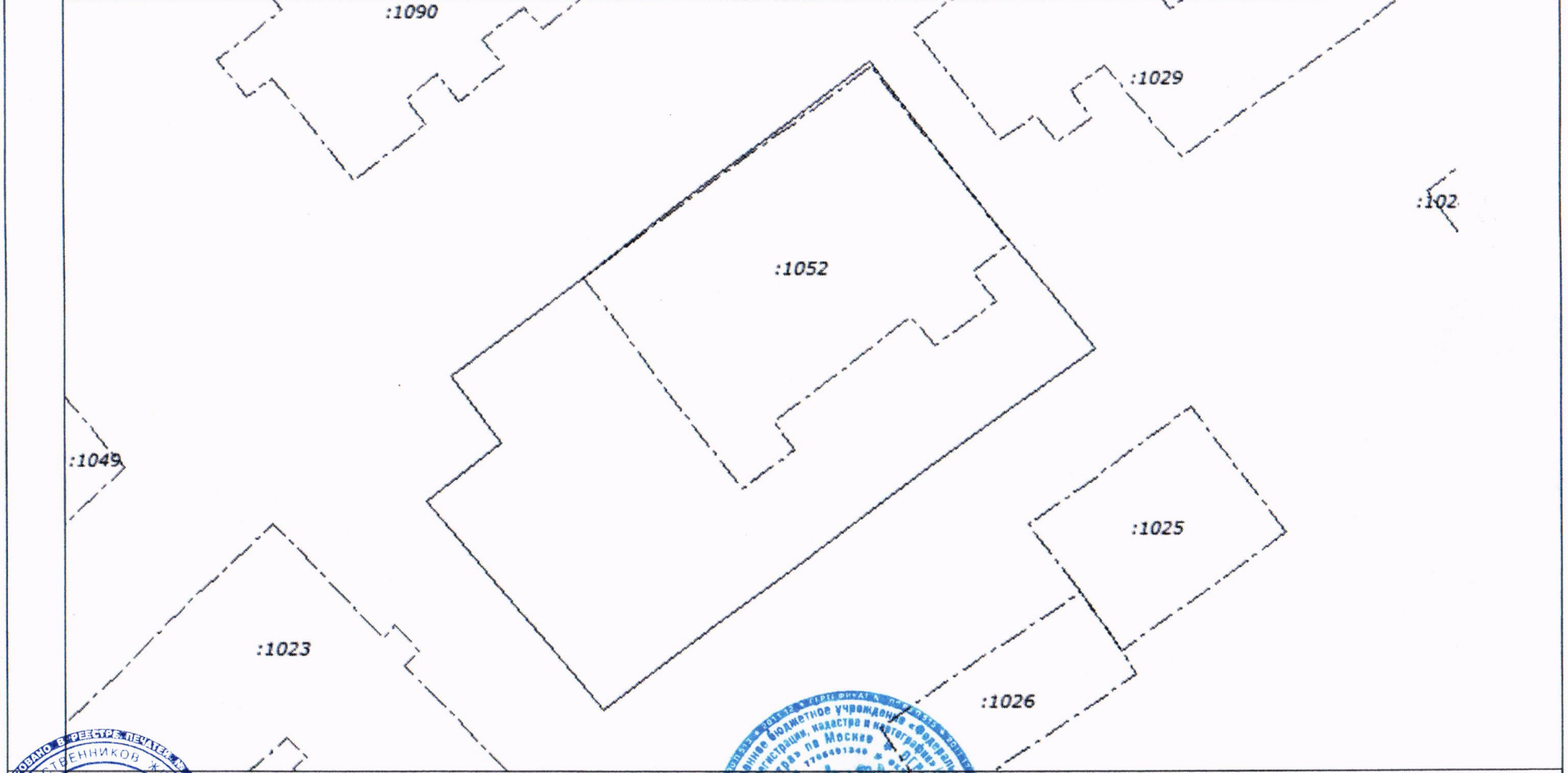


КАДАСТРОВЫЙ ПАСПОРТ ЗЕМЕЛЬНОГО УЧАСТКА

"13" августа 2015 г. № 77/501/15-916848

1	Кадастровый номер: 77:01:0001082:63	2	Лист № 2	3	Всего листов: 2
---	-------------------------------------	---	----------	---	-----------------

4 План (чертеж, схема) земельного участка



Масштаб 1:300



Условные знаки: —

Инженер I категории  
(полное наименование должности)

М. В. Першикова  
(инициалы, фамилия)

*Юлия Сергеевна Першикова*





*А.В. Кавалер*



Школа № 2095,  
подр. № 2334

Школа № 2095,  
подр. № 613

Школа № 2095,  
подр. № 275

ул. Машкова

ул. Чаплыгина

ул. Машкова

*Войска*

13с1/2

37/15с4

39с3

41

43с1

43

45с2

45с1

43с3

43с7

43с6

41с2

41с5-15

6с4

6с2

6с1

3с1

5с1

10с2

10с1

14

18с2

16

11с1

9с1

5

6

7с1

9с1

11

14

16

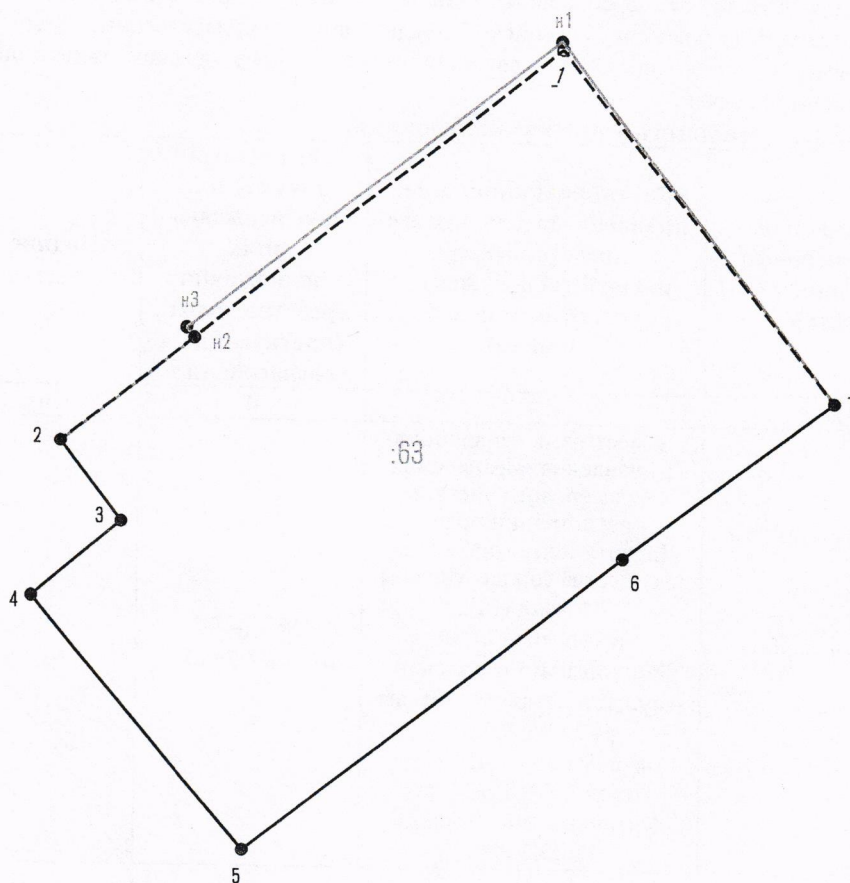
2/13

7

10с2



## Чертеж земельных участков и их частей

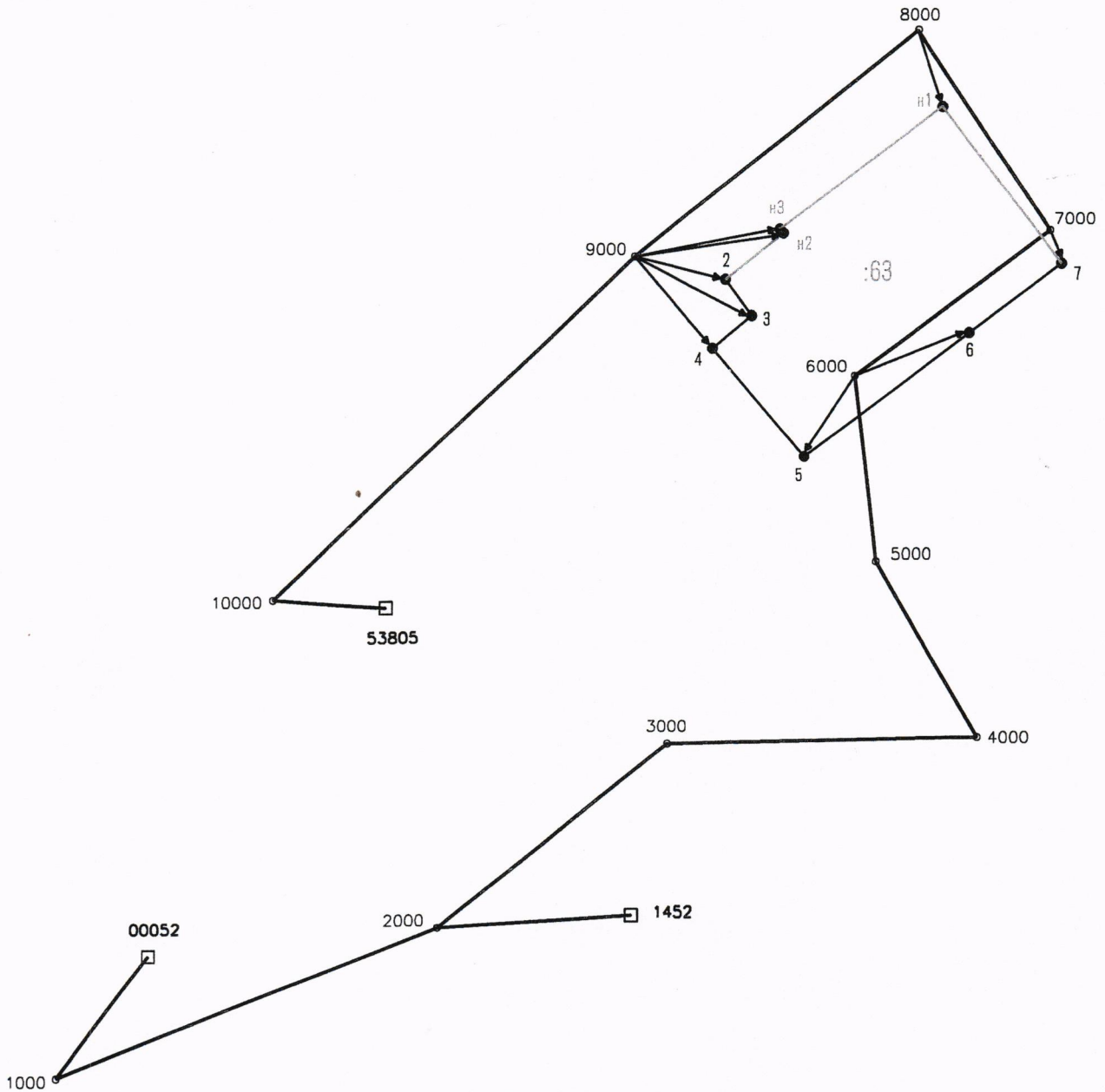


Масштаб 1:500

### Условные обозначения:

- существующая часть границы, имеющиеся в ГКН сведения о которой достаточны для определения её местоположения
- - - вновь образованная часть границы, сведения о которой достаточны для определения её местоположения
- - - существующая часть границы, имеющиеся в ГКН сведения о которой не достаточны для определения её местоположения
- характеристическая точка границы, сведения о которой не позволяют однозначно определить её положение на местности
- характеристическая точка границы, сведения о которой позволяют однозначно определить её положение на местности
- :63 кадастровый номер уточняемого земельного участка в кадастровом квартале № 77:01:0001082
- n1 обозначение вновь образуемой характеристической точки границы земельного участка
- 6 обозначение характеристической точки границы земельного участка, местоположение которой не изменилось
- 1 обозначение характеристической точки границы земельного участка, прекращающей существование

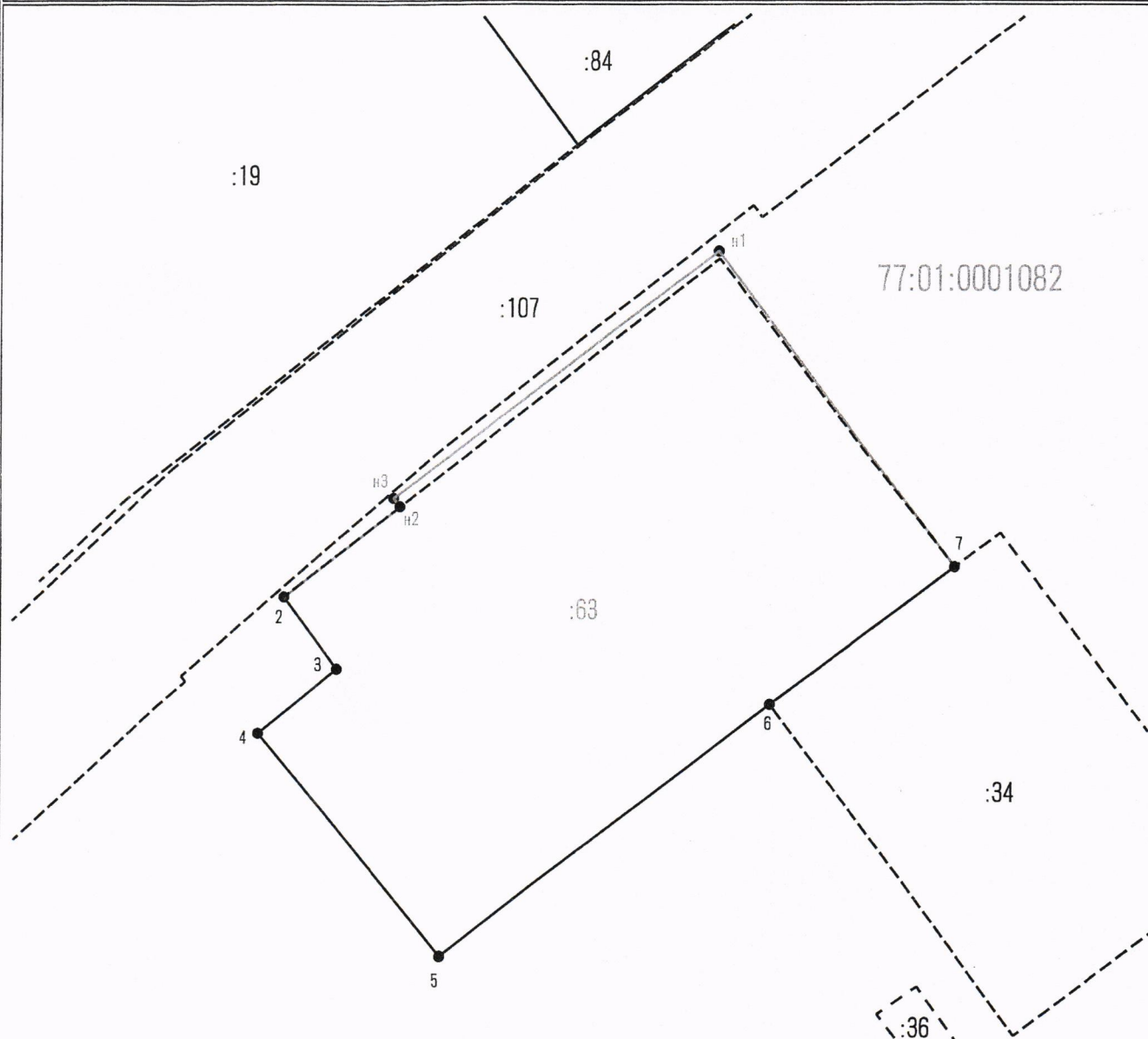
## Схема геодезических построений



Условные обозначения:

- 00052 □ пункт государственной геодезической сети
- 1000 ○ точка съёмочного обоснования
- направления геодезических построений при создании съёмочного обоснования
- > направления геодезических построений при определении координат характерных точек границ земельного участка
- вновь образованная часть границы, сведения о которой достаточны для определения её местоположения
- существующая часть границы, имеющиеся в ГКН сведения о которой достаточны для определения её местоположения
- характерная точка границы, сведения о которой позволяют однозначно определить её положение на местности
- 4 обозначение характерной точки границы земельного участка, местоположение которой не изменилось
- H1 обозначение вновь образуемой характерной точки границы земельного участка
- :63 кадастровый номер уточняемого земельного участка в кадастровом квартале № 77:01:0001082

## Схема расположения земельных участков



### Условные обозначения:

77:01:0001082

номер кадастрового квартала



вновь образованная часть границы, сведения о которой достаточны для определения её местоположения



существующая часть границы, имеющиеся в ГКН сведения о которой достаточны для определения её местоположения



существующая часть границы, имеющиеся в ГКН сведения о которой не достаточны для определения её местоположения

:63

кадастровый номер уточняемого земельного участка в кадастровом квартале № 77:01:0001082

:34

кадастровый номер земельного участка



характерная точка границы, сведения о которой позволяют однозначно определить её положение на местности

1

обозначение характерной точки границы земельного участка, местоположение которой не изменилось

н1

обозначение вновь образуемой характерной точки границы земельного участка